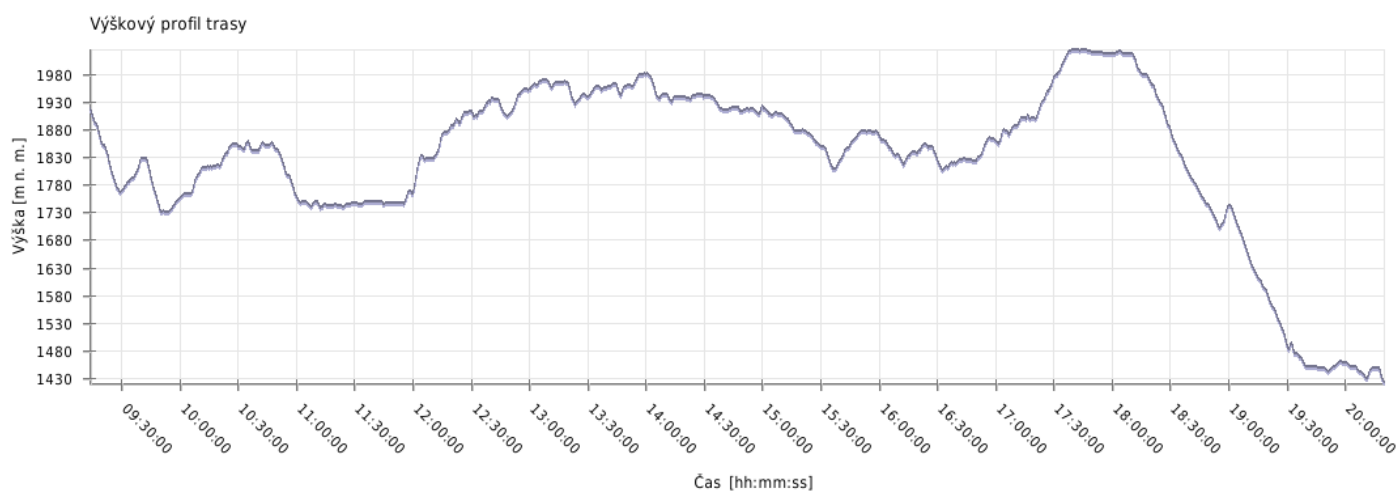
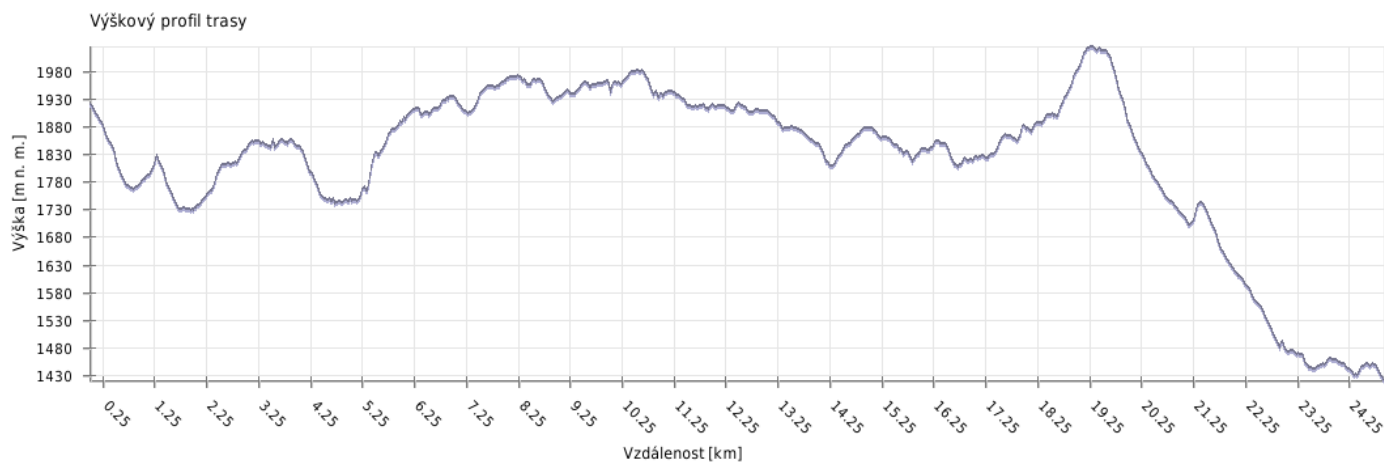


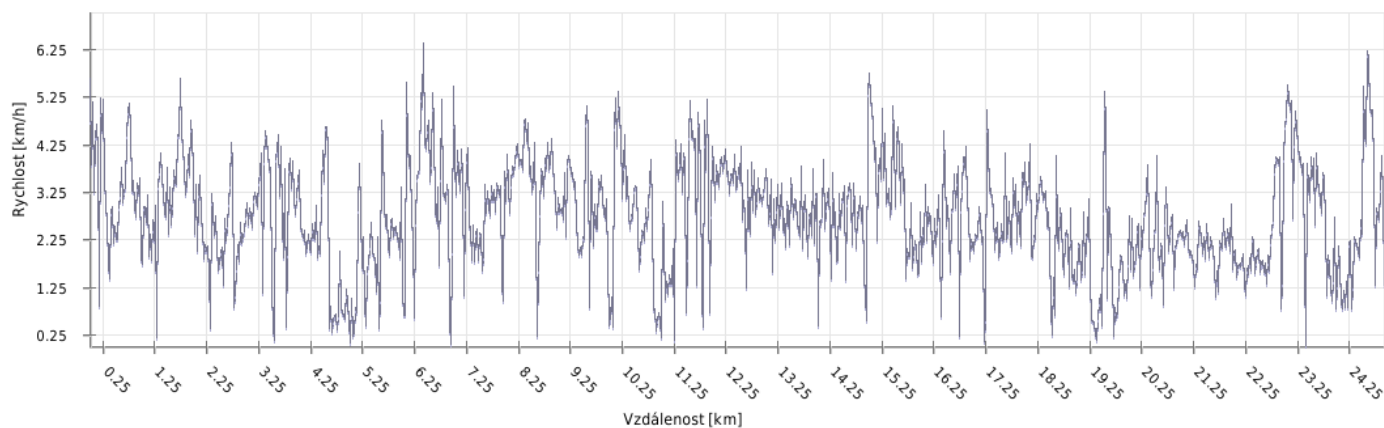
Výška



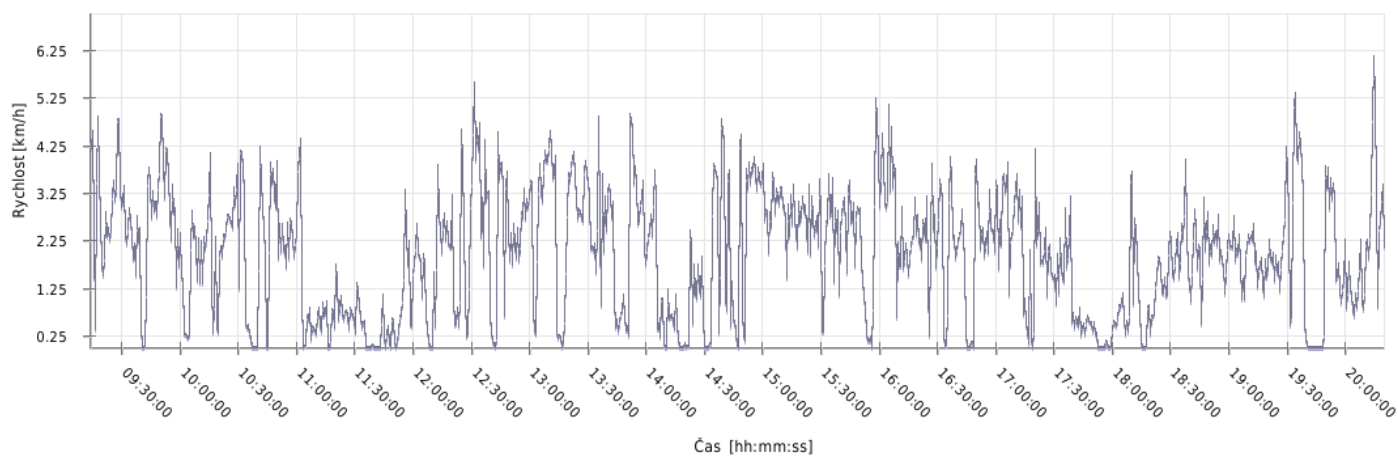
| | |
|-------------------|----------------|
| Minimální výška: | 1421 m n. m. |
| Maximální výška: | 2024 m n. m. |
| Průměrná výška: | 1827.5 m n. m. |
| Maximální rozdíl: | 603 m |
| Celkové stoupání: | 1564 m |
| Celkové klesání: | 2067 m |
| Počáteční výška: | 1924.4 m n. m. |
| Koncová výška: | 1421 m n. m. |
| Konečná bilance: | -503.4 m |

Rychlost

Rychlostní profil trasy



Rychlostní profil trasy

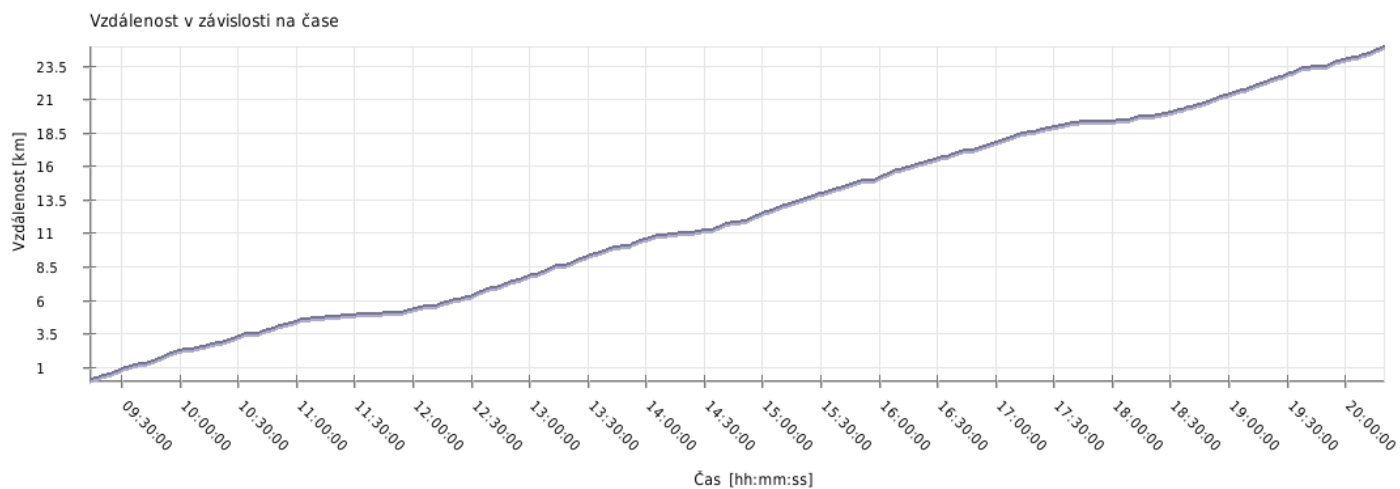


| | |
|------------------------------|----------|
| Minimální rychlost: | 0 km/h |
| Maximální rychlost: | 7 km/h |
| Průměrná rychlost stoupání: | 4.3 km/h |
| Průměrná rychlost klesání: | 4.4 km/h |
| Průměrná rychlost na rovině: | 4.3 km/h |
| Průměrná rychlost: | 4.3 km/h |

Čas

| | |
|------------------------|-------------|
| Datum trasy: | 16.8.2010 |
| Čas na začátku trasy: | 09:13:36 |
| Čas na konci trasy: | 20:20:06 |
| Celková doba trasy: | 11h 06m 30s |
| Celková doba stoupání: | 2h 59m 31s |
| Celková doba klesání: | 3h 38m 42s |
| Celková doba roviny: | 4h 28m 17s |

Vzdálenost



Celková plošná vzdálenost: 24.3 km

Celková skutečná vzdálenost: 24.9 km

Vzdálenost stoupání: 7.8 km

Vzdálenost klesání: 10.3 km

Vzdálenost roviny: 6.8 km