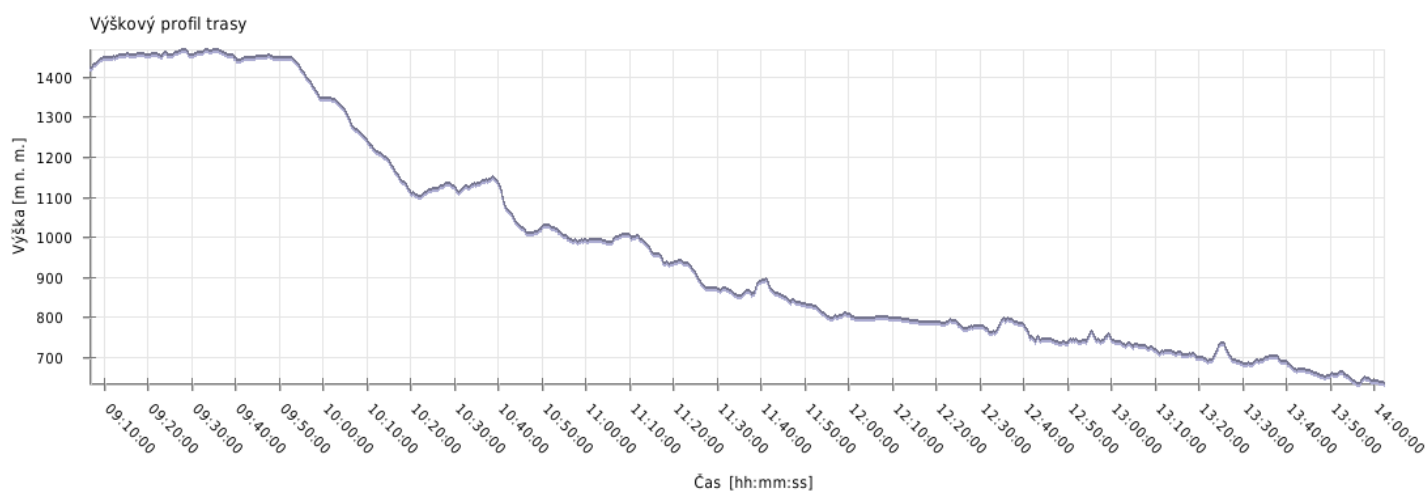
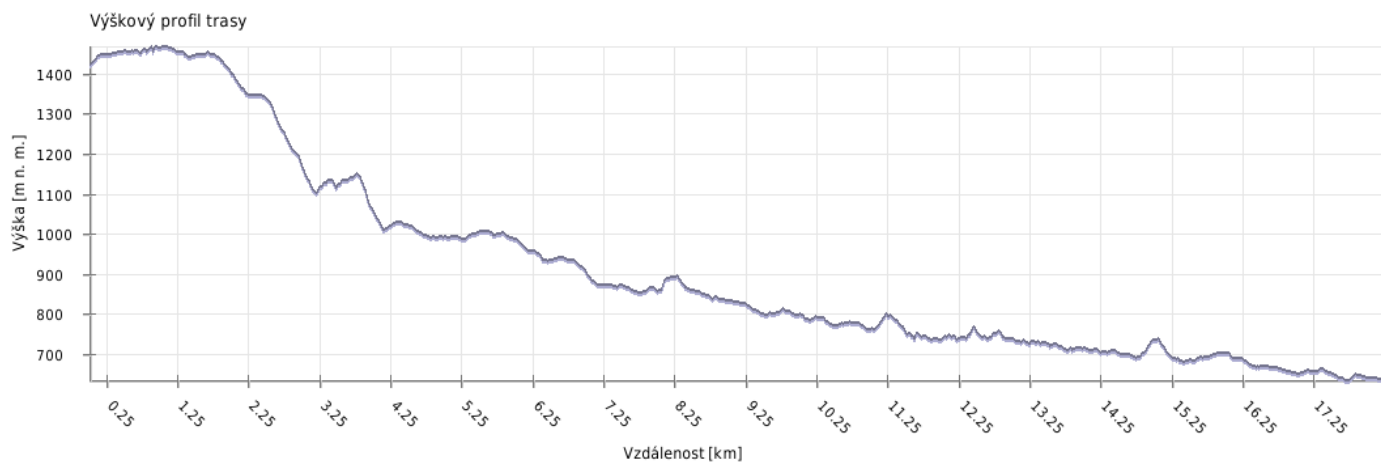


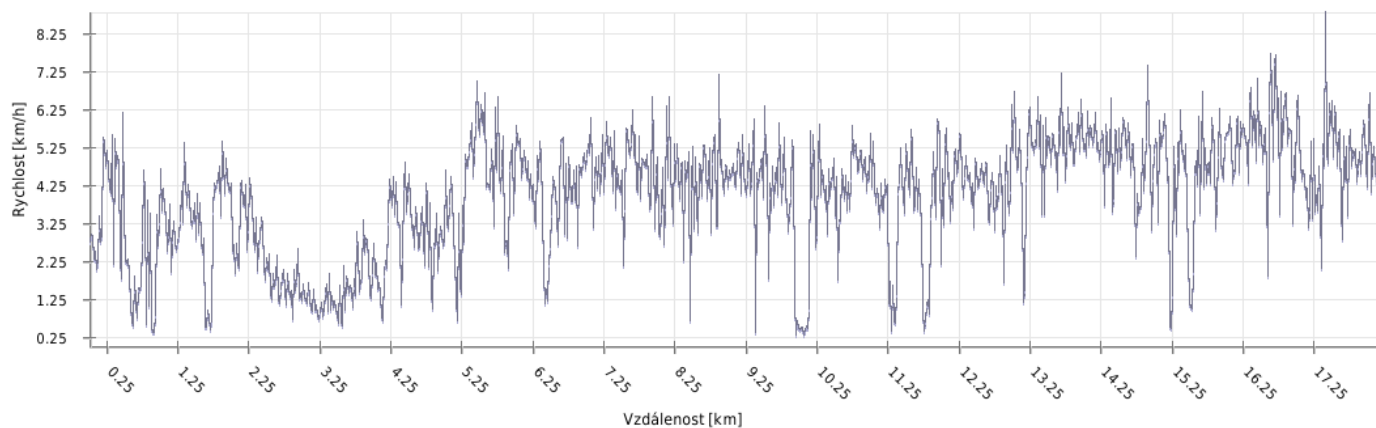
## Výška



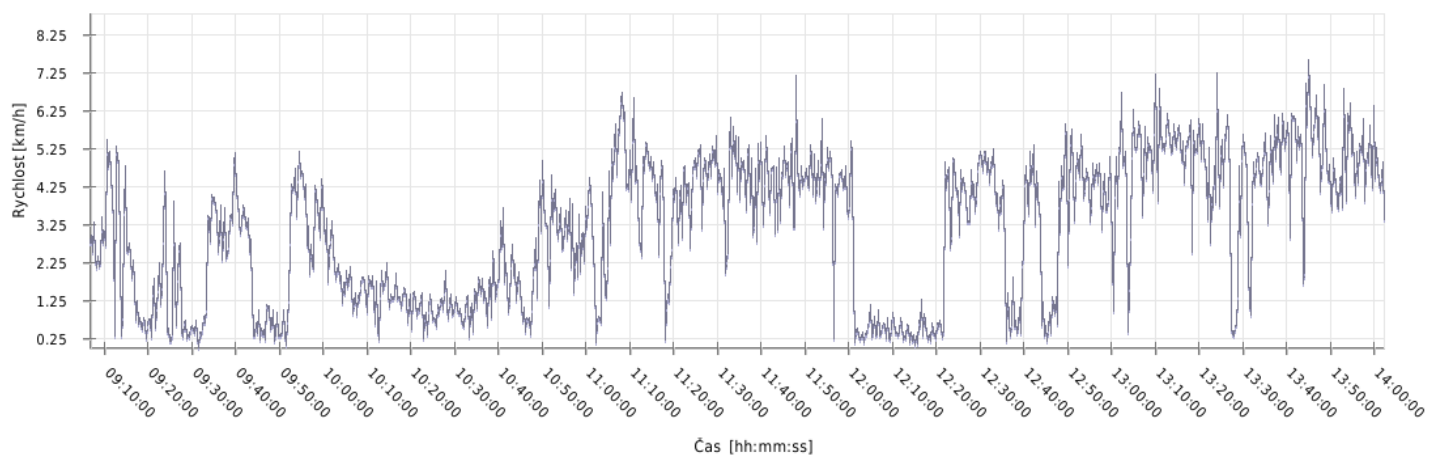
Minimální výška:	635 m n. m.
Maximální výška:	1468 m n. m.
Průměrná výška:	976.4 m n. m.
Maximální rozdíl:	833 m
Celkové stoupání:	739 m
Celkové klesání:	1524 m
Počáteční výška:	1420.3 m n. m.
Koncová výška:	635 m n. m.
Konečná bilance:	-785.3 m

## Rychlost

Rychlostní profil trasy



Rychlostní profil trasy



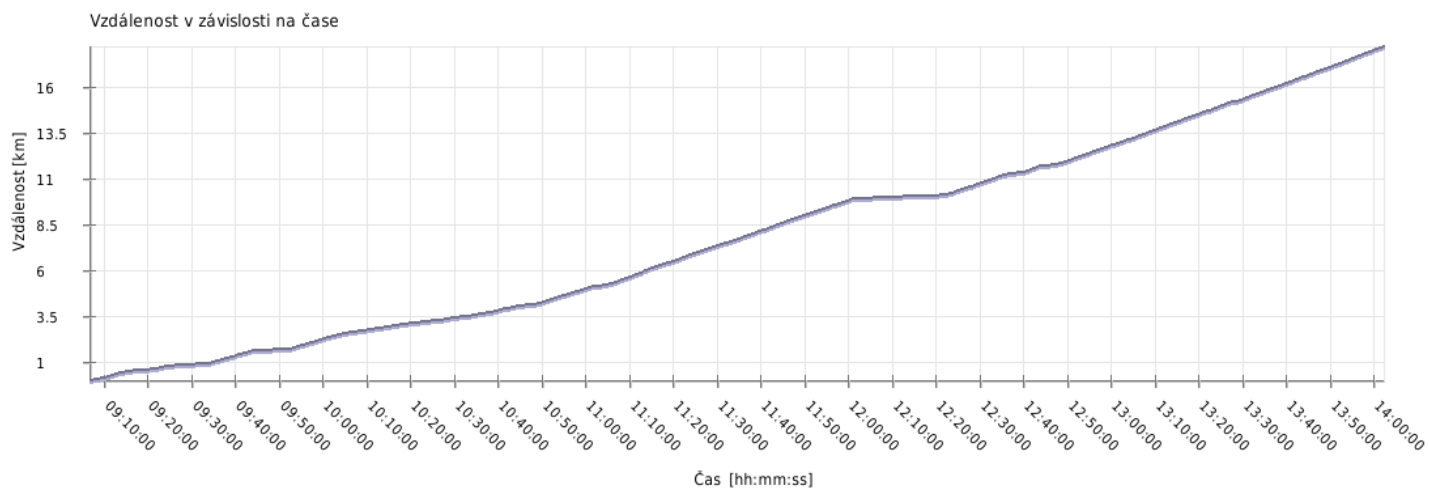
Minimální rychlost:	0 km/h
Maximální rychlost:	8.8 km/h
Průměrná rychlost stoupání:	4.8 km/h
Průměrná rychlost klesání:	4.9 km/h
Průměrná rychlost na rovině:	5 km/h
Průměrná rychlost:	4.9 km/h

## Čas

---

Datum trasy:	17.8.2010
Čas na začátku trasy:	09:06:36
Čas na konci trasy:	14:02:16
Celková doba trasy:	4h 55m 40s
Celková doba stoupání:	1h 13m 50s
Celková doba klesání:	2h 06m 30s
Celková doba roviny:	1h 35m 20s

## Vzdálenost



Celková plošná vzdálenost: 17.9 km

Celková skutečná vzdálenost: 18.2 km

Vzdálenost stoupání: 5 km

Vzdálenost klesání: 8.7 km

Vzdálenost roviny: 4.6 km