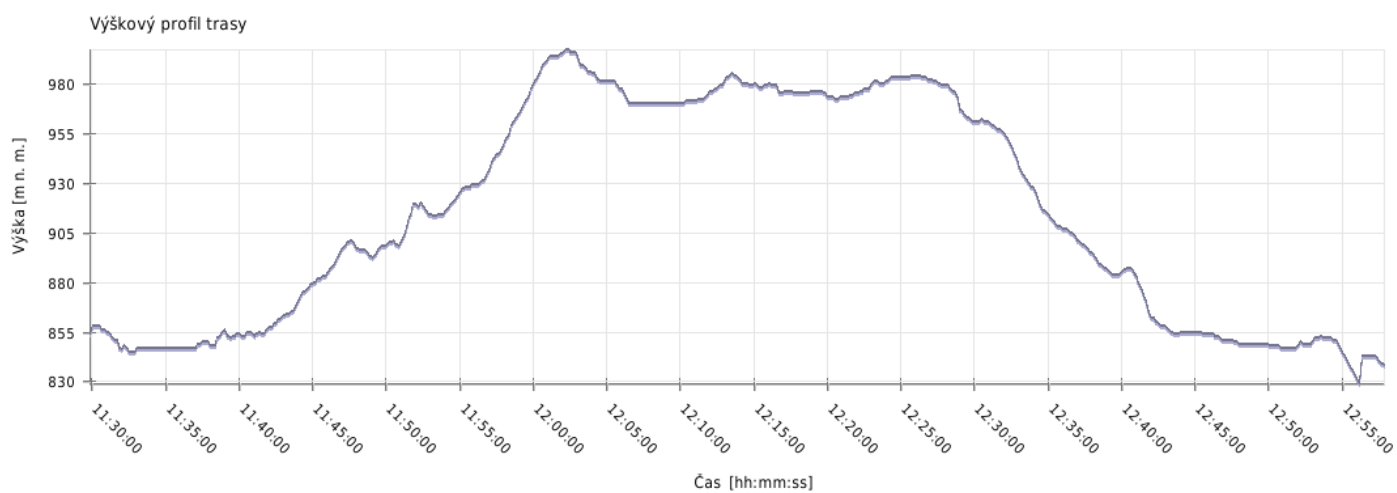
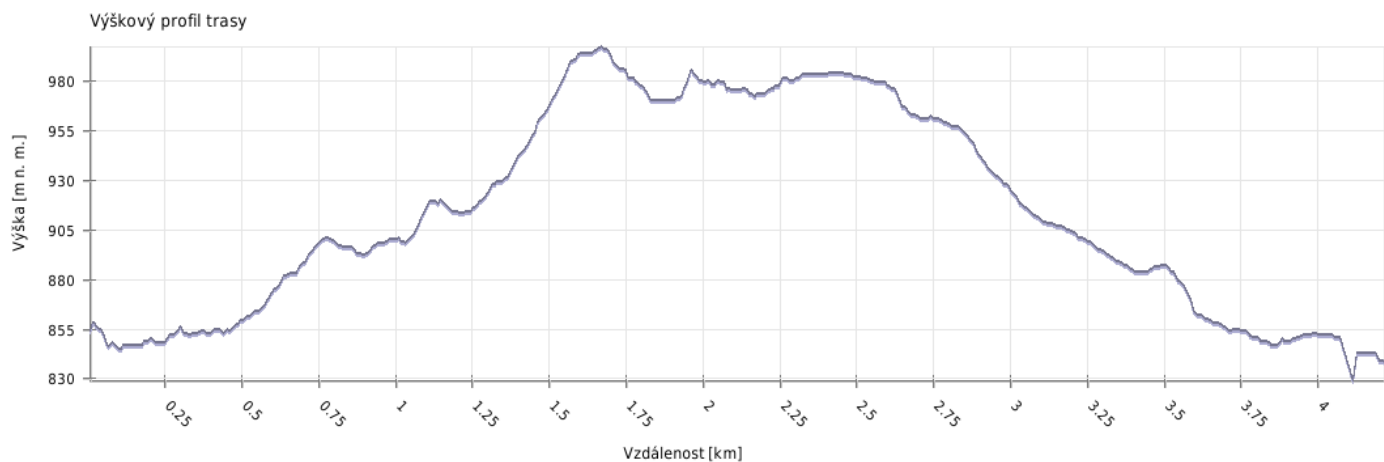


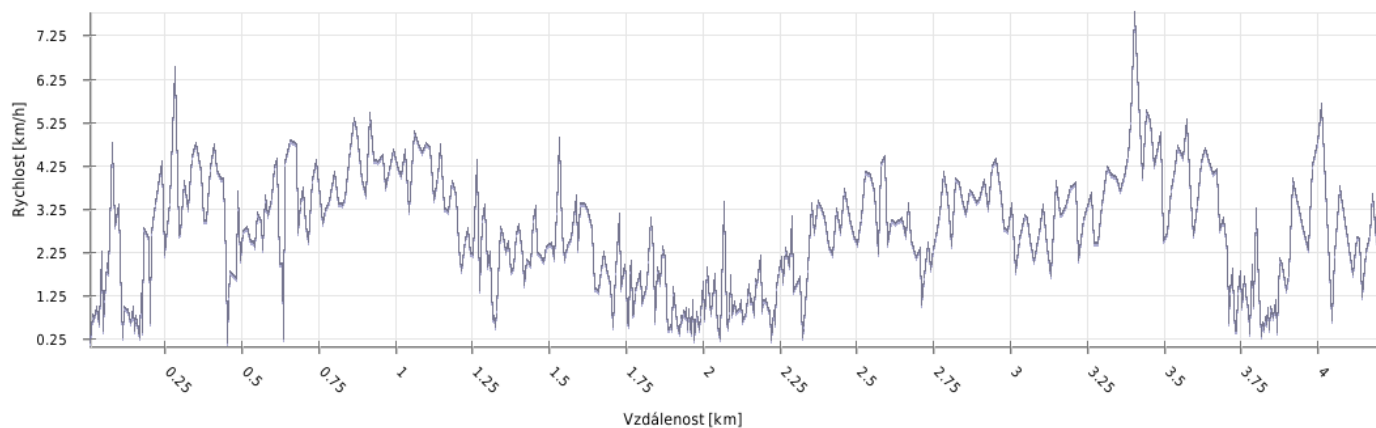
## Výška



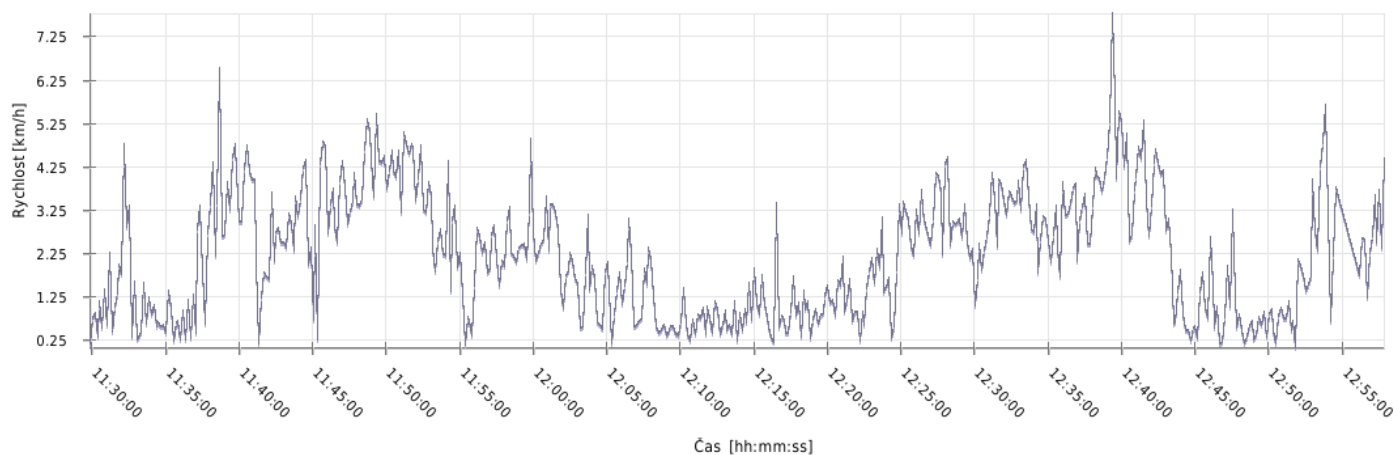
Minimální výška:	829 m n. m.
Maximální výška:	997 m n. m.
Průměrná výška:	915.5 m n. m.
Maximální rozdíl:	168 m
Celkové stoupání:	251 m
Celkové klesání:	263 m
Počáteční výška:	850.7 m n. m.
Koncová výška:	838 m n. m.
Konečná bilance:	-12.7 m

## Rychlost

Rychlostní profil trasy



Rychlostní profil trasy



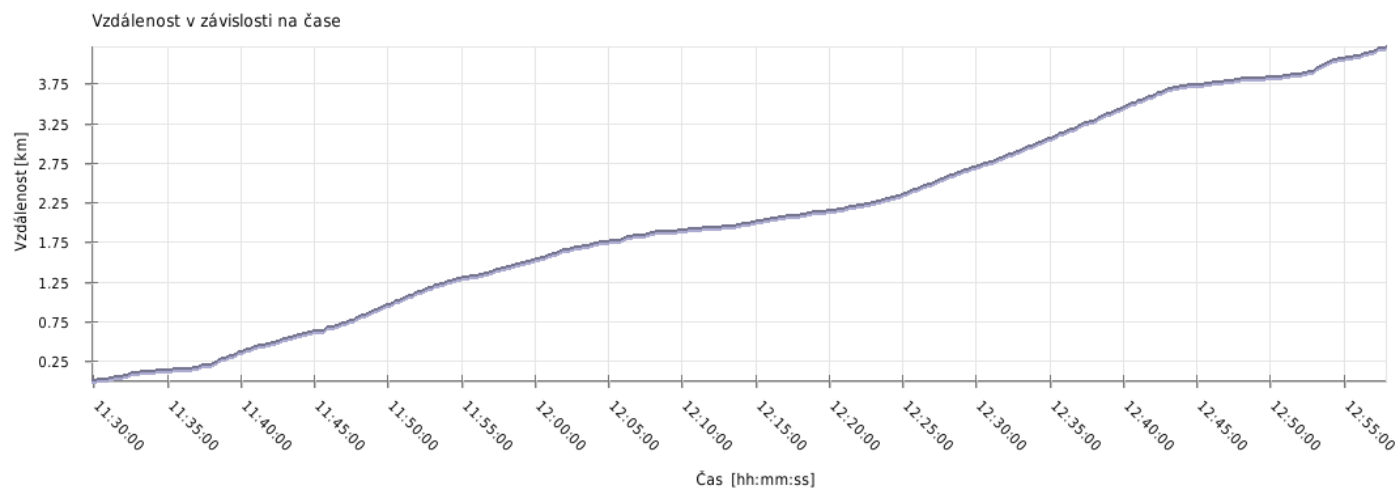
Minimální rychlost:	0.1 km/h
Maximální rychlost:	7.8 km/h
Průměrná rychlost stoupání:	4.5 km/h
Průměrná rychlost klesání:	4.3 km/h
Průměrná rychlost na rovině:	4.4 km/h
Průměrná rychlost:	4.4 km/h

## Čas

---

Datum trasy:	21.8.2010
Čas na začátku trasy:	11:29:42
Čas na konci trasy:	12:57:53
Celková doba trasy:	1h 28m 11s
Celková doba stoupání:	23m 30s
Celková doba klesání:	26m 49s
Celková doba roviny:	37m 52s

## Vzdálenost



Celková plošná vzdálenost: 4.1 km

Celková skutečná vzdálenost: 4.2 km

Vzdálenost stoupání: 1.3 km

Vzdálenost klesání: 1.6 km

Vzdálenost roviny: 1.3 km